

Lagebeschreibung



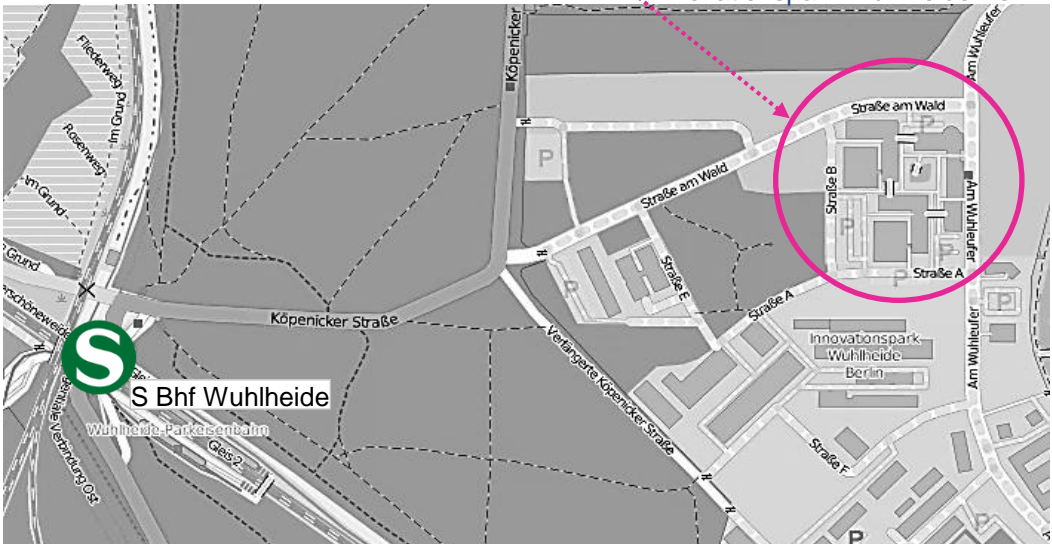
Landesanstalt für
Personendosimetrie und Strahlenschutz Ausbildung
Innovationspark Wuhlheide | Haus 42 |
Köpenicker Straße 325
12555 Berlin
☎ 030 / 657631-01 / -02



Google Maps

GPS-Koordinaten:
Länge: 13° 33' 50''
Breite: 52° 28' 13''

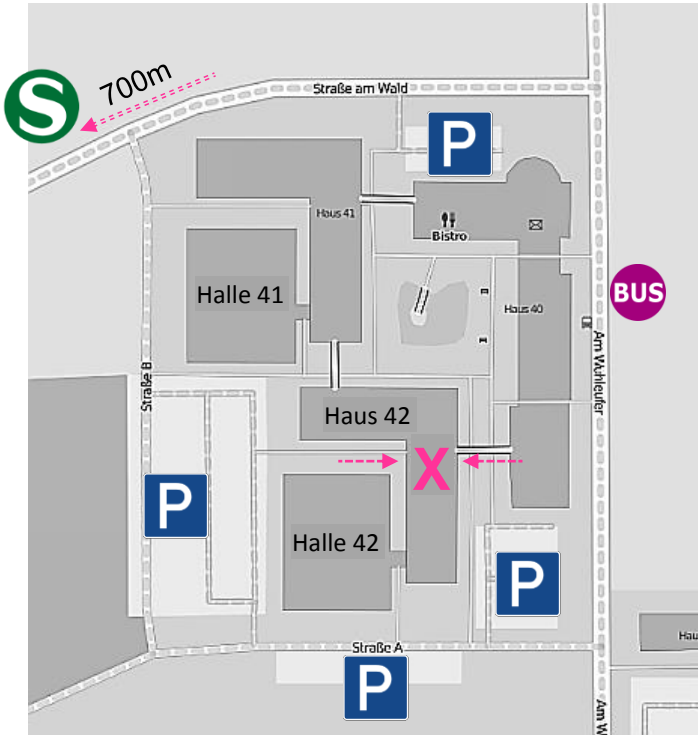
Innovationspark Wuhlheide Berlin



Karten hergestellt aus OpenStreetMap-Daten | Lizenz: ODbL

→
bitte wenden

Lageplan Innovationspark Wuhlheide Berlin




LPS | 
Strahlenschutz Ausbildung
Haus 42 | Eingang B
←


Karte hergestellt aus OpenStreetMap-Daten | Lizenz: ODbL




Die Strahlenschutz Ausbildung befindet sich im **Haus 42**
Zugang **nur** über **Eingang B**
Türöffner an der **Rufsäule** über die **3101** oder **Infotaste**

Anmeldung im 2. Obergeschoss

 S3 Bahnhof Wuhlheide ca. 12 Gehminuten (800m)

 Bus 190 (Fahrplanauskunft über www.bvg.de)

 Kostenlose Parkplätze sind ausreichend vorhanden